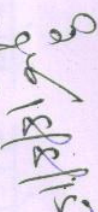




आज दिनांक ... 18/08/15 को उपखंड स्तरीय वनाधिकार समिति की बैठक आहूत की गयी जिसमें ग्राम स्तरीय समिति वनाधिकार समिति से वन क्षेत्र में पड़ने वाली सड़क खण्डेला से हलावनी के लिए प्राप्त प्रस्ताव संख्या 3 जिसका ग्राम स्तरीय समिति द्वारा अनुमोदन किया गया है उसको उपखंड स्तरीय समिति द्वारा अनुमोदन किया जाता है अनुसूचित जनजाति एवं अन्य परंपरागत वननिवासी (वनाधिकारो की मान्यता) अधिनियम , 2006 की धारा 3(2) के एवं नियम 2008 के अंतर्गत उक्त प्रस्तावित वनभूमि पर कोई दावे लंबित नहीं है अतः सर्वसम्मति से उक्त सड़क को उक्त प्रस्तावित वन भूमि में निर्माण हेतु अभिशंका की जाती है । सड़क के प्रस्तावित मार्ग में आने वाली वन एवं गैर वन भूमि का ग्राम वार विवरण निम्न प्रकार से है ।

क्रमांक	ग्राम का नाम	सड़क के एलाइनमेंट में पड़ने वाली वन भूमि का विवरण हेक्टेयर में	सड़क के एलाइनमेंट में पड़ने वाली गैर वन भूमि का विवरण हेक्टेयर में
1	खण्डेला	0	1.015
2	हलावनी	2.05	0
कुल		2.05 हेक्टेयर	1.015 हेक्टेयर


 उपखंड अधिकारी
 उपखंड किरानगंज
 किशनगंज


 ग्राम पंचायत
 रंजर वन क्षेत्र (कार)
 किशनगंज/केलवाडा/भंवरगढ/नाररगढ


 विकास अधिकारी
 पंचायत समिति किशनगंज

ग्राम सभा की बैठक में वन क्षेत्र में पड़ने वाली सड़क
.....के लिए प्राप्त प्रस्ताव को ग्राम स्तरीय
समिति द्वारा निर्माण हेतु अनुमोदन किया जाता है ।
अनुसूचित जनजाति एवं अन्य परंपरागत वननिवासी
(वनाधिकारो की मान्यता) अधिनियम , 2006 की धारा 3(2)
के एवं नियम 2008 के अंतर्गत उक्त प्रस्तावित वनभूमि पर
कोई दावे लंबित नहीं हैं अतः सर्वसम्मति से उक्त सड़क को
उक्त प्रस्तावित वन भूमि में निर्माण हेतु अभिशंका की जाती है

आज दिनांक 16.08.2015 को ग्राम स्तरीय वनाधिकार समिति की बैठक आहूत की गयी जिसमे वन क्षेत्र में पड़ने वाली सड़क खण्डेला से हलावनी के लिए प्राप्त प्रस्ताव संख्या ...का ग्राम स्तरीय समिति द्वारा निर्माण हेतु अनुमोदन किया जाता है। अनुसूचित जनजाति एवं अन्य परंपरागत वननिवासी (वनाधिकारो की मान्यता) अधिनियम, 2006 की धारा 3(2) के एवं नियम 2008 के अंतर्गत उक्त प्रस्तावित वनभूमि पर कोई दावे लंबित नहीं हैं अतः सर्वसम्मति से उक्त सड़क को उक्त प्रस्तावित वन भूमि में निर्माण हेतु अभिशंका की जाती है। सड़क के प्रस्तावित मार्ग में आने वाली वन एवं गैर वन भूमि का ग्राम वार विवरण निम्न प्रकार से है। उक्त प्रस्ताव ग्राम सभा के रजिस्टर में क्रमांक ... पर इन्द्राज है तथा ग्राम सभा में 50% से अधिक सदस्यों द्वारा उपस्थिति दर्ज कराई गयी।

क्रमांक	ग्राम का नाम	सड़क के एलाइनमेंट में पड़ने वाली वन भूमि का विवरण हेक्टेयर में	सड़क के एलाइनमेंट में पड़ने वाली गैर वन भूमि का विवरण हेक्टेयर में
1	खण्डेला	0	1.015
2	हलावनी	2.05	0
कुल		2.05 हेक्टेयर	1.015 हेक्टेयर

M. S. Swc

सरपंच
ग्राम पंचायत खण्डेला
सरपंच

ग्राम पंचायत खण्डेला

पंचायत समिति किशनगंज

16/8/15
पंचायत समिति (बाराँ)
किशनगंज

सरपंच
ग्राम पंचायत साठेठ
सरपंच
ग्राम पंचायत खण्डेला (बाराँ)

पंचायत समिति किशनगंज

आज दिनांक 16.05.2015 को ग्राम स्तरीय वनाधिकार समिति की बैठक आहूत की गयी जिसमे वन क्षेत्र में पड़ने वाली सड़क खण्डेला से हलावनी के लिए प्राप्त प्रस्ताव संख्या ...2.9...का ग्राम स्तरीय समिति द्वारा निर्माण हेतु अनुमोदन किया जाता है । अनुसूचित जनजाति एवं अन्य परंपरागत वननिवासी (वनाधिकारो की मान्यता) अधिनियम ,2006 की धारा 3(2) के एवं नियम 2008 के अंतर्गत उक्त प्रस्तावित वनभूमि पर कोई दावे लंबित नहीं है अतः सर्वसम्मति से उक्त सड़क को उक्त प्रस्तावित वन भूमि में निर्माण हेतु अभिशंका की जाती है । सड़क के प्रस्तावित मार्ग में आने वाली वन एवं गैर वन भूमि का ग्राम वार विवरण निम्न प्रकार से है । उक्त प्रस्ताव ग्राम सभा के रजिस्टर में क्रमांक 2.1... पर इन्द्राज है तथा ग्राम सभा में 50% से अधिक सदस्यों द्वारा उपस्थिति दर्ज कराई गयी ।

क्रमांक	ग्राम का नाम	सड़क के एलाइनमेंट में पड़ने वाली वन भूमि का विवरण हेक्टेयर में	सड़क के एलाइनमेंट में पड़ने वाली गैर वन भूमि का विवरण हेक्टेयर में
1	खण्डेला	0	1.015
2	हलावनी	2.05	0
कुल		2.05 हेक्टेयर	1.015 हेक्टेयर

h.d. swade
सरपंच
ग्राम पंचायत खण्डेला

ग्राम पंचायत खण्डेला
पंचायत समिति किशनगंज

Prakash
हस्ताक्षर प्रमाणित
पटवर्धन राज (बाबा)
सदर सचिव

P. Leeladevi
ग्राम सेवा / पटवर्धन साठव
सचिव ग्राम पंचायत
सं. किशनगंज (बाबा)
ग्राम पंचायत खण्डेला
पंचायत समिति किशनगंज

बैठक कार्यवाही विवरण रजिस्टर

आ. के. आर्वा. एंड. संस. कोट. 6

क्र. : 2380748

G. P. 11

पंचायत / न्याय उप समिति.....~~उपस्थित~~.....पंचायत समिति ~~सिद्धमती~~.....जिला.....~~सुपरी~~.....वर्ष 2015

बैठक का स्थान	पंच / सरपंच का नाम	उपस्थित सदस्यों का नाम	बैठक की कार्यवाही का विवरण	बैठक में उपस्थित सदस्यों के हस्ताक्षर
2	3	4	<p>बैठक की कार्यवाही का विवरण</p> <p>प्रमाण संख्या 91. काट्टी की कृषि स्तरीय वर्कशॉप के लिए की कृषि कोट निर्माण कार्य अनुमति लंबाई 1.50 सख्त रूप में।</p> <p>प्रमाण सं. 92 - स रानी की-आवना स्तरीय। के लिए की कृषि कोट निर्माण कार्य अनुमति लंबाई 1.50 सख्त रूप में।</p> <p>प्रमाण सं. 93 - सीकर की-आवना स्तरीय। के लिए की कृषि कोट निर्माण कार्य अनुमति लंबाई 1.50 सख्त रूप में।</p> <p>प्रमाण सं. 94 - सुपुडी-विशाल स्तरीय। के लिए की कृषि कोट निर्माण कार्य अनुमति लंबाई 1.50 सख्त रूप में।</p> <p>प्रमाण सं. 95 - कनिष्काल-विशाल के लिए की कृषि कोट निर्माण कार्य अनुमति लंबाई 1.50 सख्त रूप में।</p> <p>प्रमाण सं. 96, श्रीमानगल की-अपेक्षा</p>	<p>6</p>

प्रमाणित खाते २.०० रुपये, रुपये
प्रमाणित खाते २.०० रुपये, रुपये

प्रमाणित खाते २.०० रुपये, रुपये
प्रमाणित खाते २.०० रुपये, रुपये

प्रमाणित खाते २.०० रुपये, रुपये
प्रमाणित खाते २.०० रुपये, रुपये

प्रमाणित खाते २.०० रुपये, रुपये
प्रमाणित खाते २.०० रुपये, रुपये

प्रमाणित खाते २.०० रुपये, रुपये
प्रमाणित खाते २.०० रुपये, रुपये

प्रमाणित खाते २.०० रुपये, रुपये
प्रमाणित खाते २.०० रुपये, रुपये

प्रमाणित खाते २.०० रुपये, रुपये
प्रमाणित खाते २.०० रुपये, रुपये

बैंक कार्यवाही विवरण रजिस्टर

आर. के. आर्या एण्ड सन्स

कोटा 6 : 2380748

G. P. 11

पंचायत / न्याय उप समिति पंचायत समिति जिला वर्ष

बैंक का स्थान	पंच / सदस्य का नाम	उपस्थित सदस्यों का नाम	बैंक की कार्यवाही का विवरण	बैंक में उपस्थित सदस्यों के हस्ताक्षर
2	3	4	<p>5 प्रस्ताव संशोधन पत्र. जाम सभा की बैठक में जनश्रेणी में फर्न बोली सदस्य अखंड से हस्ताक्षरी के लिए प्राप्त प्रस्ताव को प्राप्त श्रेणी समिति द्वारा निर्माण हेतु इस्तेमाल किया गया है। वनाधि कार्य की आगला अतिरिक्त 2000 की अप्रति 3 (3) के रूप में 2000 के इस्तेमाल इस प्रस्तावित प्रस्ताव को पार कर ले लिया गया है। इस प्रकार इस प्रस्तावित प्रस्ताव को निर्माण हेतु अतिरिक्त की गयी है।</p>	6 राजश्री
			<p>नरेश कुमार श्री R. K. Sood श्री राजेश कुमार श्री स. क. आर्या एण्ड सन्स</p>	<p>श्री अजय</p>
				<p>श्री अजय</p>